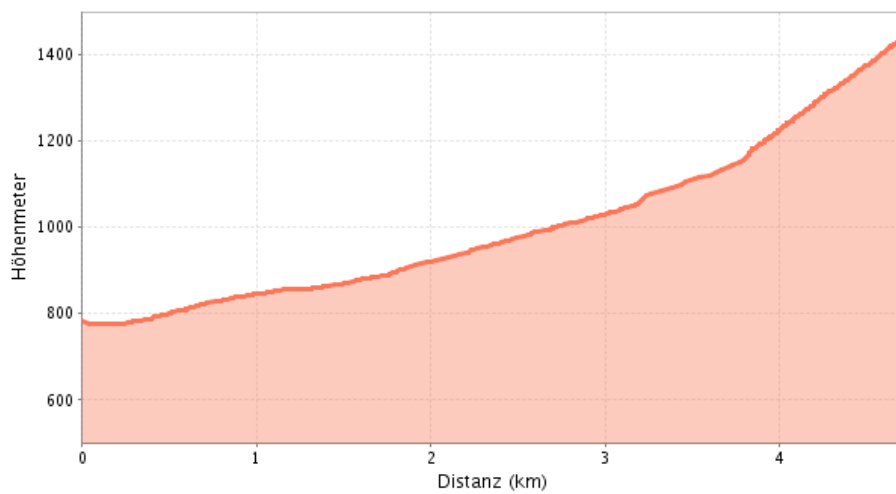




 **Fieberbrunn Dorf - Buchensteinwand**





## Fieberbrunn Dorf - Buchensteinwand



### Information

Von der Dorfmitte zum Feuerwehrhaus. Dort links über die Brücke und weiter zum Weiler Schönau - Pertrach. Von hier in nördlicher Richtung der Markierung folgend zur Tennalm. Von der Tennalm aus folgt man dem Steig in nordöstlicher Richtung zur Buchensteinwand.

### Überblick

**Höhenmeter bergauf:**  
887

**Höchster Punkt:**  
1456

**Streckenlänge:**  
4.7

### Information

**Schwierigkeit:**  
mittelschwierig / Roter Bergweg

**Gehzeit / Gesamt:**  
2h 0min

### Kontakt

**Name:**  
Tourismusverband PillerseeTal

**Strasse / Hausnummer:**  
Dorfplatz 1

**Postleitzahl:**  
6391

**Ort:**  
Fieberbrunn

**Telefon:**  
0043 5354 56304

**E-Mail:**  
info@pillerseetal.at

**Homepage:**  
www.pillerseetal.at