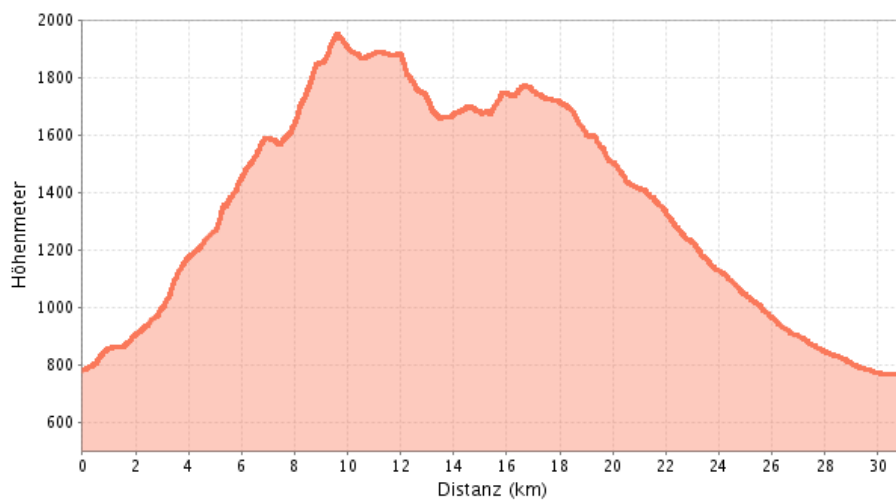




 **Fieberbrunner Höhenweg**



Fieberbrunner Höhenweg



Information

Vom Dorf aus auf dem AV-Weg 711 über Rettenwand und Lucht bis zur Streuböden Alm. Nun zuerst zum Wildalpgatterl, dann rechts über Kühweital zur Wildalm und weiter zum Wildseeloderhaus. Dann über Seenieder (1.949 m) und den Niedermahdstein (1.901 m) bis zur nächsten Weggabel. Hier verlassen wir den AV-Weg 711 und nehmen den rechts abbiegenden Weg zur Gebrakapelle und zum Gebrajoch. Weiter um den Gaisberggipfel zur Lengfilzenalm - Schlinachalm - Grundalm vorbei am Almausschank Pletzer und weiter durch den Pletzergraben zurück ins Dorf.

Überblick

Höhenmeter bergauf:
2170

Höchster Punkt:
1960

Streckenlänge:
30.9

Information

Schwierigkeit:
mittelschwierig / Roter Bergweg

Gehzeit / Gesamt:
10h 0min

Routentyp

Rundwanderung:
ja

Kontakt

Name:
Tourismusverband PillerseeTal

Strasse / Hausnummer:
Dorfplatz 1

Postleitzahl:
6391

Ort:
Fieberbrunn

Telefon:
0043 5354 56304

E-Mail:
info@pillerseetal.at

Homepage:
www.pillerseetal.at